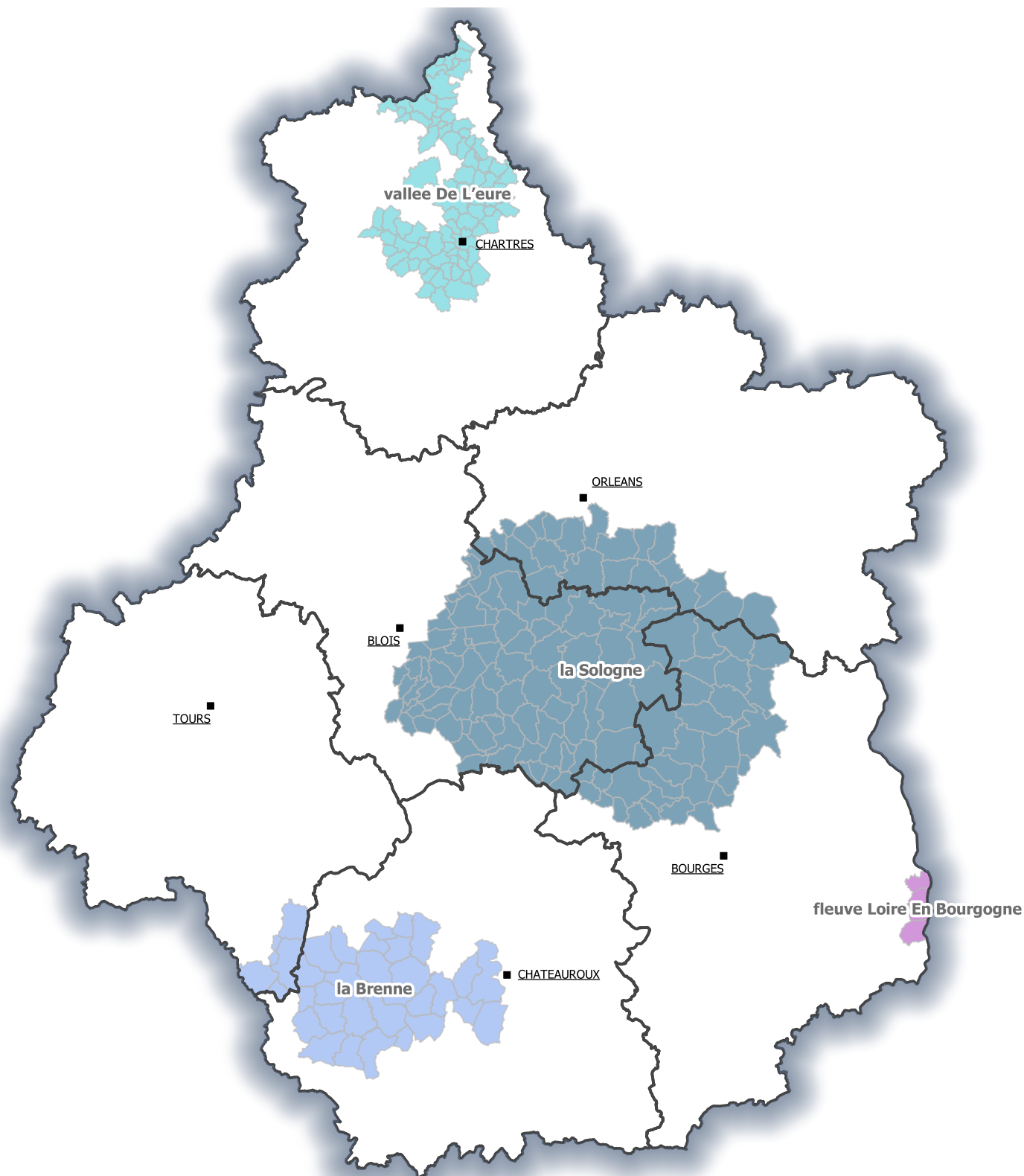






## Zones à Risque Particulier Influenza Aviaire en Centre-Val de Loire



### Zones écologiques à risque particulier

Source : arrêté ministériel du 16 mars 2016 relatif aux niveaux du risque épizootique en raison de l'infection de l'avifaune par un virus IAHP et aux dispositifs associés de surveillance et de prévention chez les volailles et autres oiseaux captifs

Différents territoires

-  FLEUVE LOIRE EN BOURGOGNE
-  LA BRENNE
-  LA SOLOGNE
-  VALLEE DE L'EURe

20 0 20 km



Sources :

©IGN - BD Carto

DRAAF Centre-Val de Loire

Date de réalisation : nov. 2020

Conception DRAAF Centre-Val de Loire